

Jacques Deventer, kaart van Brussel en omgeving, 1550, Koninklijke Bibliotheek van België (KBR), Kaarten en Plannen, nr.22.090.

<https://uurl.kbr.be/1043770>









Opdracht met de legende van de kaart van Deventer

Leer de kaart begrijpen door de pionnen op de juiste plaats op de kaart te zetten.

- print de kaart uit op posterformaat van 9 of 16 A3's).
- print de pionnen uit (rectoverso, indien mogelijk) en steek ze in een pionhoudertje.



<https://www.erfgoedklassen.brussels/lesmateriaal/bruegel-brussel/>

kanaal	landhuis	woningen	windmolen	weg
				
rivier	kerk	stads- omwalling	meer	bos
				
stads- omwalling	<i>Noordt</i>	<i>Meridies</i>	<i>Occidens</i>	<i>Oriens</i>
				

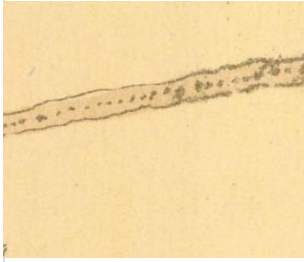
weg

windmolen

woningen

landhuis

kanaal




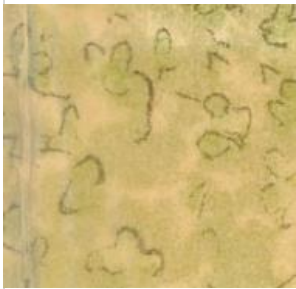
bos

meer

stads-
omwalling

kerk

rivier



Oriens

Occidens

Meridies

Noordt

stads-
omwalling



